

もとみや

桜

めぐり

MOTOMIYA

SAKURA MEGURI



しおのさき おおざくら
塩ノ崎の大桜

見ごろ 4月中旬~下旬 **本宮市白岩字塩ノ崎**

周囲を見渡せる小高い丘の上に咲く推定樹齢600年のエドヒガンザクラ(写真大)で、高さ約18メートル、幹囲約7メートルの大桜。地上1メートルのところまで三枝に分かれた見事な枝ぶりは、優雅な佇まいを見せる。平成17年に福島県天然記念物に指定された名木で、地元では「種蒔き桜」として親しまれてきた。

- ・「塩ノ崎の大桜保存会」により桜の手入れや周辺環境の整備がなされている。
- ・開花の時期には甘酒で花見客をもてなしている。(写真下左)
- ・満開の期間の夜はライトアップが行われ、幻想的な姿を見せる。(写真下右)



あり JR本宮駅から約9km 「もとみや 桜マップ」P6-1 マップコード 129 251 220*76



はな れきし さと じゃ はな
 花と歴史の郷 **蛇の鼻**

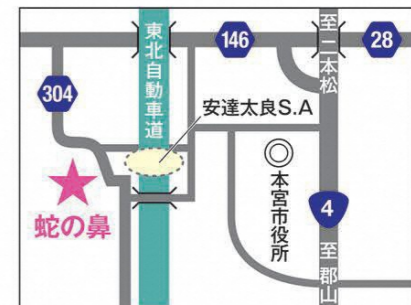
見ごろ 4月中旬 **本宮市本宮字蛇ノ鼻38**

- 時間: 9:00~17:00 (4/1~10/25) ●9:00~16:30 (10/26~11/30) ●休み: 12/1~3/31
- 料金: 大人700円、小人400円 (年間バスポート) ●問い合わせ先: 0243-34-2036

春の桜から秋の紅葉まで四季を通して花々が咲き誇る花の名所として知られている。園内の国登録有形文化財「蛇の鼻御殿」の前には、明治37年の建築当時から枝垂桜が寄り添うように佇む。(写真上大) 入口から続く鯉清水池(うなぎしみずいけ)と園内中央の播鉢池(なりばちいけ)の周りには、取り囲むようにソメイヨシノが咲き誇る。(表紙写真)

- ・**フジ**見ごろ: 5月上旬 ◆樹齢約300~400年の8本からなる大フジ棚が園内のメインストリートを色鮮やかに飾る。(写真下左)
- ・**スイレン**見ごろ: 5月下旬~7月中旬 ◆園内の播鉢池の水面に約1万輪のスイレンが咲き誇る。(写真下中)

あり JR本宮駅から約3km 「もとみや 桜マップ」P5-2 マップコード 129 330 251*11



みずいろ公園

見ごろ 4月上旬 本宮市本宮字馬場27-10

あり JR本宮駅から約1km
「もとみや桜マップ」P5-3
マップコード 129 333 762*21

安達太良川と阿武隈川の合流地点に整備された親水公園。公園内の歩道はソメイヨシノの桜並木になっており、春の散歩には最適。また芝の広場にシートを広げてのお花見もできる人気のレジャースポット。写真中央上部の山は、残雪の安達太良山。

・わらしこ広場には大型遊具が整備され、夏には滝や噴水で水遊びができ、多くの家族連れで賑わう。



日輪寺の枝垂桜

見ごろ 4月上旬 本宮市本宮字山田36-2

幹が根本から東西に分かれた双樹の巨木。樹高約9メートル、根元周囲東幹3.2メートル、西幹2.9メートル、推定樹齢約200年のエドヒガン系シダレザクラ。地表近くまで垂れた枝に淡紅色の花が一斉に咲く姿は優美である。

あり JR本宮駅から約1.5km 「もとみや桜マップ」P5-5
マップコード 129 302 419*51



四季の里 緑水苑

見ごろ 4月中旬～下旬

本宮市岩根字河原208-1

あり JR五百川駅から約9km

「もとみや桜マップ」P5-4 マップコード 377 205 156*44

清流五百川に隣接する面積約3万坪におよぶ自然型池泉回遊式の花の庭園。4月には安達太良山の残雪を背景に約250本の桜が咲き誇る。また色とりどりの梅やレンギョウ、水芭蕉などが桜をより引き立てる。

【時間】8:30～17:00(春夏)、8:30～16:00(秋冬)

【休み】12/21～3/31

【料金】大人300円(5/1～7/20は500円)

小・中学生200円(5/1～7/20は300円)

お問い合わせ先: 024-959-6764



本宮市春まつり

開催 4月中旬 白沢公民館周辺(本宮市白岩字堤崎500)

お問い合わせ先: 本宮市観光物産協会 (0243-24-5382)

白沢公民館周辺に咲く満開の桜のなか開催される。さまざまな露店が出るほか、ステージイベントも行われる。また夜にはライトアップされた幻想的な桜と迫力ある花火のコラボレーションが楽しめる「夜ざくら花火」が打ち上げられる。

あり JR本宮駅から約6km 「もとみや桜マップ」P6-6

マップコード 129 309 531*21





Motomiya City
もとみや桜マップ
SAKURA MAP

文化財指定の桜
(天然記念物)

福島県指定文化財

塩ノ崎の大桜(約600年) 1

本宮市指定文化財

日輪寺の枝垂桜(約200年) 5

宮久保の大桜(約500年) 7

安達太良神社の森 10

田中の肥上桜(約400年)


戸ノ内八幡桜(約800年)

竹ノ作の桜(約350年)

※かつこ内は樹齢

♡ : 桜の名所

★ : ライトアップあり




宮久保の大桜
地域の人々からは「宮久保の肥上げ桜」と呼ばれ親しまれ、また宝暦年間にはすでに大桜であったと伝えられる推定樹齢500年のエドヒガンザクラ。
所在地: 本宮市長屋字鼓石
JR本宮駅から約9km
マップコード 129 372 068*45



京塚の桜
樹高約16m、根周り約3.9m、樹齢約400年のヒガンザクラ。道路沿いの斜面から下段の田に向かい、幹が斜めに伸びている。
所在地: 本宮市白岩字岩ノ入
JR本宮駅から約8.5km
マップコード 129 282 621*64



お願い 桜の保護にご協力願います。特に桜は根元を踏み固めると弱ってしまいます。桜のある場所のほとんどは、個人の所有地です。マナーを守りましょう。



歴史民俗資料館の桜
大正期に建てられた、本宮市に現存する最も古い非木造洋風建築物を利用した資料館。入口にある桜は本宮市で最も早くに開花する桜であるといわれ、市民に春の訪れを告げる。
所在地: 本宮市本宮字南町裡130
JR本宮駅から約300m
マップコード 129 333 524*57



本宮運動公園(総合体育館)
体育館・テニスコート・他目的グラウンドを備えた運動施設。
所在地: 本宮市高木字黒作1
JR本宮駅から約2.5km
マップコード 129 305 241*48



安達太良神社の森・花山公園
安達太良神社は本宮の地名の由来ともなった安達郡の総鎮守。神社周辺の花山公園からは本宮の街並みが一望できる。
所在地: 本宮市本宮字ノ越232
JR本宮駅から約1.5km
マップコード 129 363 177*68



城ノ内古戦場の枝垂桜
戊辰戦争の際、敵からの銃撃を受けたが、この桜の木の陰に身を隠したことで命拾った人がおり、後に子孫が訪れたというエピソードを持つ。樹高約16メートルのヒガンザクラ。
所在地: 本宮市糠沢字城ノ内
JR本宮駅から約6km
マップコード 129 218 840*25



岩角山周辺の桜
仁寿元年に慈覚大師によって開かれた霊場で、山中には西国三十三観音などが線刻された巨石が点在する。春には境内の前に桜が咲き誇り、情緒あふれる景色を見せる。
所在地: 本宮市和田字東屋口84
JR本宮駅から約9km
マップコード 129 429 024*33

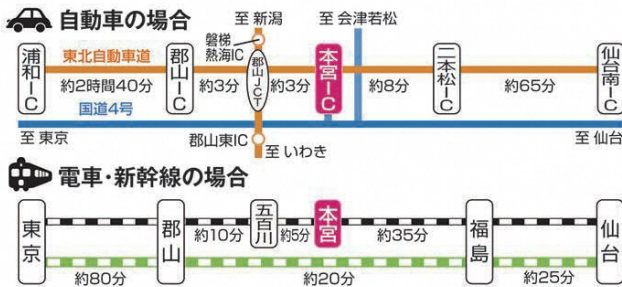


長屋神社の桜
桜が見ごろとなる頃、長屋神社では春季例大祭(4月15日の直近の日曜)で太々神楽が奉納される。この神楽は県内でも演目が多く、囃子も美しい安達地方の典型的な神楽である。
所在地: 本宮市長屋字宮山26
JR本宮駅から約8.5km
マップコード 129 372 011*62



桜咲く丘陵地の夕景（白沢地内）

本宮市へのアクセス



市外の桜へのアクセス



【お問合わせ先】

本宮市観光物産協会

TEL:0243-24-5382 FAX:0243-34-3138

HP: <http://www.city.motomiya.lg.jp/site/kanko/>



WEB版 もとみや桜めぐり

QRコードから本宮市の桜の紹介や開花情報、マップなどをご覧いただけます。ぜひご活用ください。